




« *châpoufle* » (visible au point 2)



Porte de grange typique

(visibles dans le village de Saint-Hilaire Luc et au point 14 dans le hameau de Luc)



Toitures et lucarnes typiques des habitats corréziens

(visibles dans le village de Saint-Hilaire Luc et au point 14 dans le hameau de Luc)



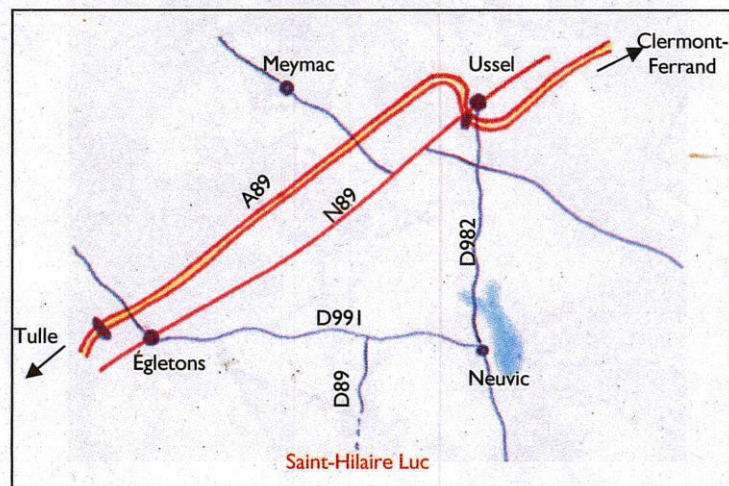
Dessins G. Magne - C.a.u.e.

Bonjour!

Vous me reconnaissez ? Je suis une martre et vous aurez peut-être la chance de me voir traverser votre chemin !



Où se trouve Saint-Hilaire Luc ?



## CIRCUIT PÉDESTRE DE SAINT-HILAIRE LUC :

« AU FIL DU TEMPS »

Brochure réalisée par la mairie et les habitants de Saint-Hilaire Luc et les élèves du LEGTA de Neuvic avec l'aide du Conseil Général de Corrèze et de la Communauté de Communes des Gorges de la Haute Dordogne.

I.P.N.S. Ne pas jeter sur la voie publique.



## CIRCUIT PÉDESTRE DE SAINT-HILAIRE LUC :

« AU FIL DU TEMPS »



Distance : 13 km

Durée : 3 h

Altitude min-max : 535-635 m m

Dénivelé cumulé : 140 m

Difficulté : moyenne

Balisage : vert 

Point de départ : parking de l'auberge la Marguerite à Saint-Hilaire Luc (19)

Coin pique-nique au parking de l'auberge  
Eau potable place de l'église

Au fil de cette randonnée, vous allez rencontrer les traces d'un passé local et découvrir l'évolution du paysage rural, des pratiques agricoles et de l'habitat.

Au hasard d'un chemin, vous rencontrerez peut-être un chevreuil, un renard ou quelques lapins et au détour d'une clairière, à l'époque du brame, vous pourrez admirer la puissance d'un grand cerf.

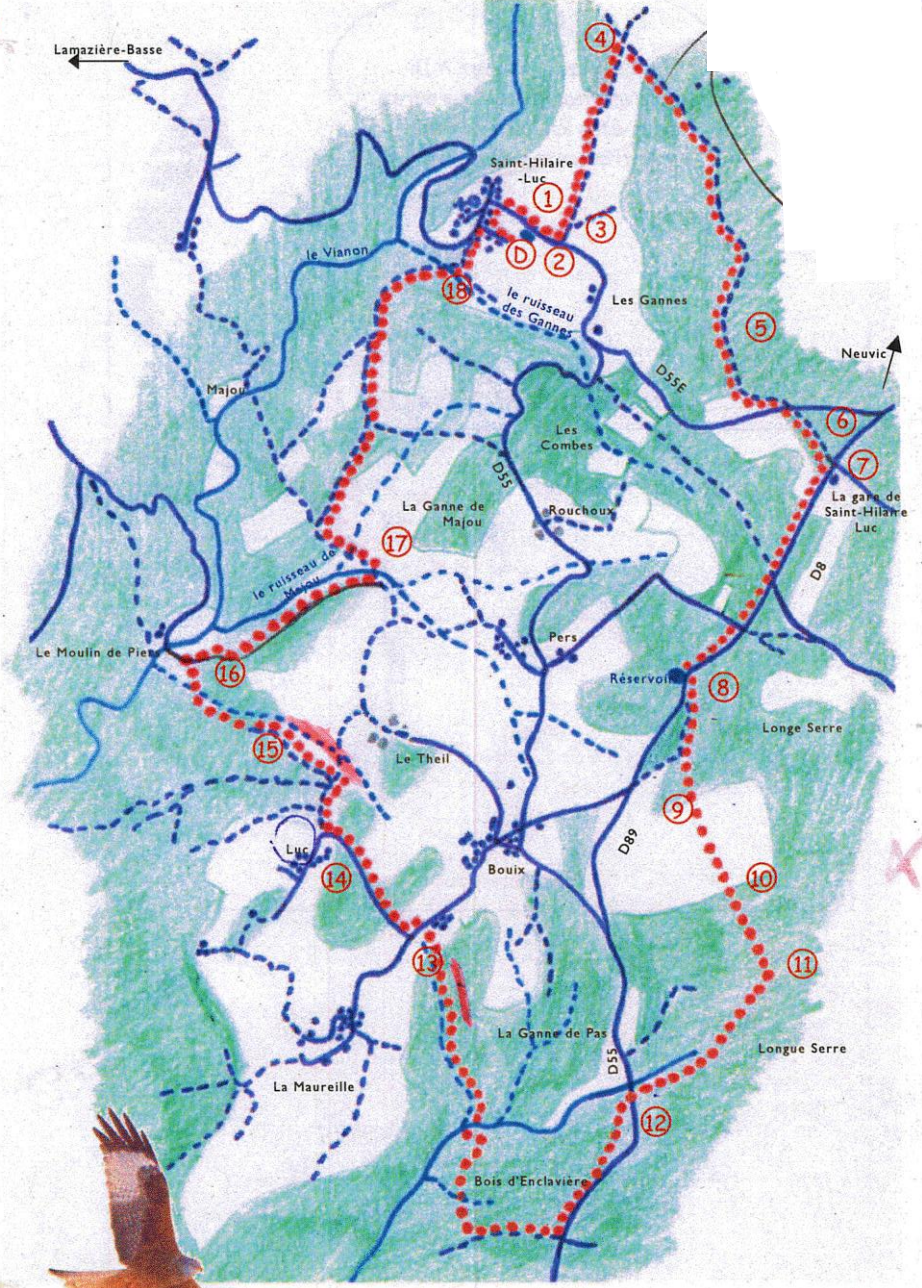
Cerf bramant accompagné d'une biche



**D** **Départ** : parking de l'auberge. Rejoindre la D55, prendre à droite et traverser le village.

- 1 Le dernier bâtiment du village, sur la droite de la route est la mairie de Saint-Hilaire et l'ancienne école, fermée depuis 1965 (90 élèves en 1900, 10 en 1965).
- 2 Dans la haie près de la mairie, se trouvent 2 chênes tricentennaires, des trognes, appelés «chapourles» en patois. L'un d'eux est taillé à l'ancienne, il a la tête très branchue : les paysans coupaient les branches tous les 6 à 8 ans, les animaux mangeaient les feuilles et les branches servaient à alimenter le four à pain. Ces arbres étaient donc précieux pour le quotidien des hommes mais ils le sont encore pour la faune sauvage (oiseaux, insectes et autres bestioles). L'usage des charpoules est abandonné depuis les années 50 environ.
- 3 Prendre la chemin à gauche, direction le Chambon et continuer tout droit sur le chemin gravillonné jusqu'au carrefour. Sur ce chemin, vous avez sur votre gauche une vue sur le village de Saint-Hilaire Luc : vue sur l'église (abside romane, clocher à peigne).
- 4 De ce carrefour, vue sur la chapelle du XVIIIème et les anciens jardins en terrasses, ancien emplacement du château des seigneurs De Fontanges, dont dépendait la paroisse de Saint-Hilaire. Montez à droite direction la gare de Saint-Hilaire, sur une route goudronnée puis sur un petit sentier montant sur la droite, bien suivre cette direction.
- 5 Le chemin longe une châtaigneraie (à droite près de l'habitation) comportant des arbres vieux de 200 à 300 ans. La châtaigne était un aliment de base jusqu'au milieu du 20ème siècle. Continuez tout droit jusqu'à la D55E que vous traversez.
- 6 Là, vous longez une plantation d'épicéas, revenu supplémentaire pour les propriétaires.
- 7 Après la maison, découvrez la petite gare au toit de tuiles rouges (privée) ouverte en 1913 ; le passage du tacot (2 fois par jour) a favorisé à cette époque l'économie locale : déplacements, transports des engrais et du bois,... cette gare a été fermée en 1960, au début de l'exode rurale. Suivre la D 89 à droite.
- 8 Sur la D 89, à hauteur du château d'eau, prendre la piste forestière à gauche. Cette piste traverse une zone de bois réputée pour ses giroldes et ses cèpes. Les communes forestières rurales sont subventionnées pour la réalisation de ces pistes en vue de faciliter l'exploitation du bois.

### Carte du circuit pédestre « au fil du temps »



- 9 À droite, le paysage s'ouvre sur une zone cultivée qui a été remembrée (parcelles agrandies, haies arrachées pour faciliter la mécanisation). Ici la production agricole est essentiellement tournée vers l'élevage de vaches limousines (viande) et de vaches à lait.
- 10 Plus loin, à gauche, vue sur les monts du cantal qui nous rappellent la proximité de l'altitude influençant notre climat.
- 11 Au croisement, prendre à droite jusqu'à la D55.
- 12 À la D55, tournez à gauche et suivre la route pendant quelques centaines de mètres. À droite, suivre le « chemin des écoliers » emprunté au début du 20ème siècle par les enfants qui se rendaient à l'école de Saint Pantaléon. Traversez le bois de feuillus (c'est le meilleur bois de chauffage), puis le ruisseau de la Chaussade puis à droite la piste, puis à gauche montez vers le hameau de Luc.
- 13 Arrivé à la route, prendre en face direction Luc.
- 14 Visitez le hameau du Luc où vous pourrez voir l'habitat typique de la région : granges et maisons séparées ou en un seul bâtiment, entrée de grange, porte d'étable, murs en schiste ocré, toits à 2 pentes en ardoises taillées main et avec des chiens assis, petits bâtiments restaurés (fournil, porcherie). Les maisons sont actuellement recherchées comme habitat secondaire, c'est un nouveau visage des campagnes.
- 15 Revenir à l'entrée de Luc et descendre direction Saint-Hilaire Luc, suivre le 1er sentier à gauche, éviter le passage interdit. Le sentier continue sur la gauche et descend à travers un massif forestier endommagé par la tempête de 1999.
- 16 À la route, prendre à droite direction Saint-Hilaire Luc; vous longez alors la vallée du Vianon sur lequel au XIXème, 10 moulins à grains et à huile de noix tournaient.
- 17 Au carrefour, prendre une petite descente à gauche vers Saint-Hilaire Luc en traversant la petite vallée de la Ganne de Majou. Les pentes sont occupées par des pacages, lieux humides entretenus pour le bétail pour les périodes de sécheresse.
- 18 Continuez sur le chemin en suivant la direction de Saint Hilaire, jusqu'au lavoir. Ce lavoir était encore utilisé vers 1960, pour rincer le linge bouilli dans la lessiveuse de la maison ; c'était un lieu de rencontres et d'échanges, réservé aux femmes. Rejoindre le village par le petit chemin en terre à gauche. A la route, prendre à droite. Retrouvez le parking—lieu de pique-nique— et l'eau potable, place de l'église.

