

...aie plâée (visible au point 14)

Un chevreuil est passé par là...

# Circuit pédestre de SAINT-HILAIRE LUC : À LA DÉCOUVERTE DU « PAYSAGE »


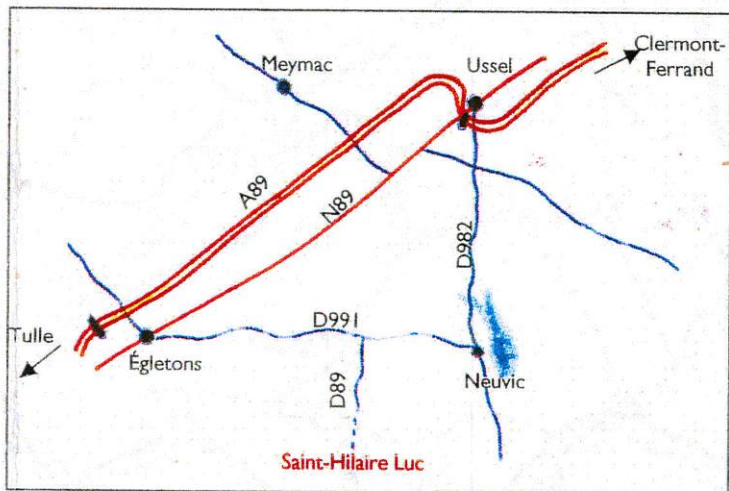


Distance : 7 km  
Durée : 2 h  
Altitude min-max : 535-635 m  
Dénivelé cumulé : 140 m  
Difficulté : facile

Balisage : bleu   
Point de départ : parking de l'auberge la Marguerite à Saint-Hilaire Luc (19)

Coin pique-nique au parking de l'auberge  
Eau potable place de l'église

Où se trouve Saint-Hilaire Luc?



Un sanglier

Ce sentier est essentiellement basé sur l'observation du paysage et des arbres.

En effet, l'arbre, quelque soit son âge, son état (sain, malade ou même mort) est un élément important pour la vie humaine, animale ou végétale.

Il permet l'amélioration de la vie quotidienne des hommes et de beaucoup d'autres êtres vivants en leur fournissant abri, confort et nourriture.

Avec un peu de chance, vous pourrez croiser un écureuil, divers oiseaux tel le pic ou la sitelle, des chevreuils gracieux, des lièvres bondissants et pourquoi pas, au détour d'un sentier, un sanglier...

Hum! Voilà quelques cèpes !



## Circuit pédestre de SAINT-HILAIRE-LUC : À LA DÉCOUVERTE DU « PAYSAGE »

Brochure réalisée par la mairie et les habitants de Saint-Hilaire Luc et les élèves du LEGTA de Neuvic avec l'aide du Conseil Général de Corrèze et de la Communauté de Communes des Gorges de la Haute Dordogne.

I.P.N.S. Ne pas jeter sur la voie publique.




CORRÈZE  
LE DÉPARTEMENT

Châtaignes



Charme (visible au point 5)



Pin sylvestre

① Après le lavoir à droite, remarquez en contrebas de celui-ci, un ancien pacage. Abandonné, il est aujourd'hui recouvert par un fourré d'aulnes (arbres de zones humides). Face à vous, une ancienne parcelle forestière de douglas centenaires.

② Prendre à droite direction Majou. Remarquez que les arbres sont recouverts de mousse. Le développement des mousses résulte de l'absence de pollution et de l'humidité de l'air due au ruisseau des Gannes (affluent du Vianon dont vous longerez les gorges).

③ Continuez sur le chemin encadré par une forêt mélangée (douglas, hêtres, châtaigniers, noisetiers...).

④ Au croisement, après avoir laissé un grand champ sur votre gauche, prendre à droite direction Majou. La forêt est alors un mélange sauvage de châtaigniers, de hêtres, de bouleaux et de noisetiers. Vient ensuite un bois d'épicéas détruit par la tempête de 1999 : troncs cassés, arbres arrachés. Les résineux ont été très touchés à cause de la fragilité de leur tronc et de leur enracinement peu profond. La végétation spontanée envahit cette ancienne forêt exploitée. Puis le chemin s'engage sous une voûte de noisetiers parsemée de houx. Vous finissez par longer un pacage bordé de l'autre côté par une plantation d'épicéas.

⑤ Au croisement, le chemin continue à gauche direction Pers. À remarquer, à gauche près de l'entrée de la parcelle agricole (champ ou culture), un charme (balise n°5) dont le tronc est plissé verticalement (caractéristique de cette essence). Poursuivez votre chemin entre des plantations d'épicéas (rentabilité économique) et des bois non entretenus.

⑥ Au croisement, prenez tout droit vers Pers, en descendant la petite vallée du ruisseau de Majou.

⑦ Le chemin passe sur le ruisseau du Majou. Vous pouvez alors observer les aulnes qui le bordent. Les racines de ces arbres permettent de fixer le sol des berges et leur racines procurent un abri aux poissons et aux amphibiens. Ce ruisseau irrigue quelques pacages et permet aux troupeaux et à la faune sauvage (cerf, chevreuil...) de s'abreuver.

⑧ **Départ** : parking de l'auberge. Rejoindre la D55, prendre à gauche sur un centaine de mètres et s'engager à gauche sur le chemin du lavoir.

⑨ A droite, vous retrouvez le chemin du départ, vers le lavoir. Suivre les panneaux Saint-Hilaire Luc car il n'y a plus de balise bleue. Après le lavoir, rejoindre le village et le parking de l'auberge en prenant à gauche un petit chemin de terre rejoignant la D55...



⑧ Montez ensuite à gauche vers le village de Pers. Vous pouvez alors observer au cours de la montée tout un réseau de haies. En effet, cette zone agricole n'a pas été remembrée et la limitation de chaque parcelle par des haies a donc été conservée. Ce type de paysage bocager se raréfie et pourtant, les haies remplissent de nombreuses fonctions : limitation de l'érosion des sols, brises vents, ressources en bois et en fruits, diversité faunistique et floristique (abri, lieu de reproduction, source de nourriture). C'est un milieu riche à conserver.

⑨ Après le village de Pers, prendre à gauche, puis en face, la route direction Neuvic. Continuez sur cette route jusqu'au croisement avec la D89.



⑩ Prendre à droite, le chemin entre bois et prairies, au milieu de ce coin à cèpes, girofle coulemelles...

⑪ A la D55, prendre à gauche, suivre la route sur environ 600 m. Remarquez à droite une châtaigneraie (balise n°15), plantée ici il y a plusieurs siècles pour l'alimentation des habitants et des animaux. Une dizaine de ces très vieux arbres résistent au temps et donnent toujours d'excellents fruits à leurs propriétaires !

⑫ Continuez la descente. Un peu avant la route sur la droite, des restes d'une ancienne haie pliée sont visibles : les jeunes branches de hêtres avaient été courbées, attachées pour densifier la haie. La haie, abandonnée depuis plus de 100 ans a disparu, les branches pliées ont grossi et les arbres ont repris leur pousse verticale.

⑬ Au début de la descente, à l'angle du pré, vu sur l'église de Saint Hilaire, les forêts environnantes et au loin la silhouette des monts des Monédières.

⑭ Après la croisée des chemins, à quelques centaines de mètres, remarquez un très vieux muret en pierres moussues (plusieurs fois centenaire); c'est une limite de propriété, une ancienne façon de marquer la limite d'une parcelle, comme les fossés, les talus et les bornes faites de grosses pierres. En face de ce muret, vous pouvez distinguer un tumulus (balise n°12). C'est un ancien lieu de sépulture, fréquemment découvert sur tout ce plateau; il est témoin de l'occupation humaine sur le plateau durant l'âge de fer (environ 1000 ans avant JC).

⑮ Prendre un chemin à gauche, direction Saint-Hilaire Luc. Sur cette partie du chemin, observez diverse essences de résineux (mélèzes, pins sylvestre issus de semis naturels, épicéas) et divers feuillus (châtaigniers, noisetiers,...). Les épicéas ont été plantés pour leur rentabilité économique mais en tant que résineux, ils ont rendu les sols trop acides pour le développement d'une végétation abondante en sous-bois.

⑯ Au croisement avec la D89, prendre à gauche sur la route pour quelques centaines de mètres.